
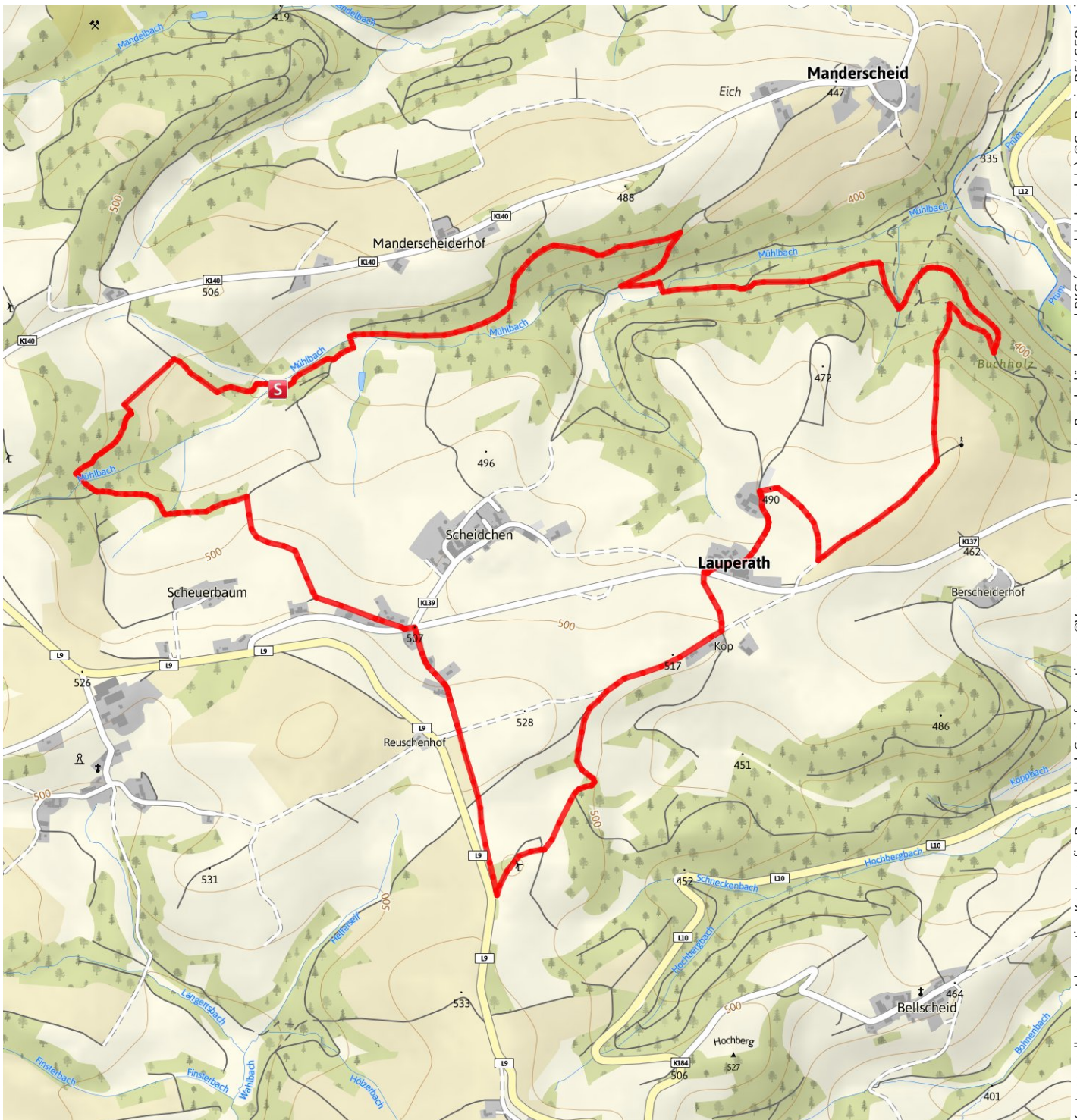


Naturpark Südeifel Wanderweg 86 Lauperath und Waxweiler



Gütesiegel	STANDARD	Länge	10,2 km	Schwierigkeit	
Bewertungen	☆☆☆☆☆ (0)	Höhenmeter	▲ 0 m	Kondition	☆☆☆☆☆
Erlebnis	☆☆☆☆☆		▼ 0 m	Technik	☆☆☆☆☆
Landschaft	☆☆☆☆☆	Dauer	2:26 h		

Empfohlene Jahreszeiten J F M A M J J A S O N D

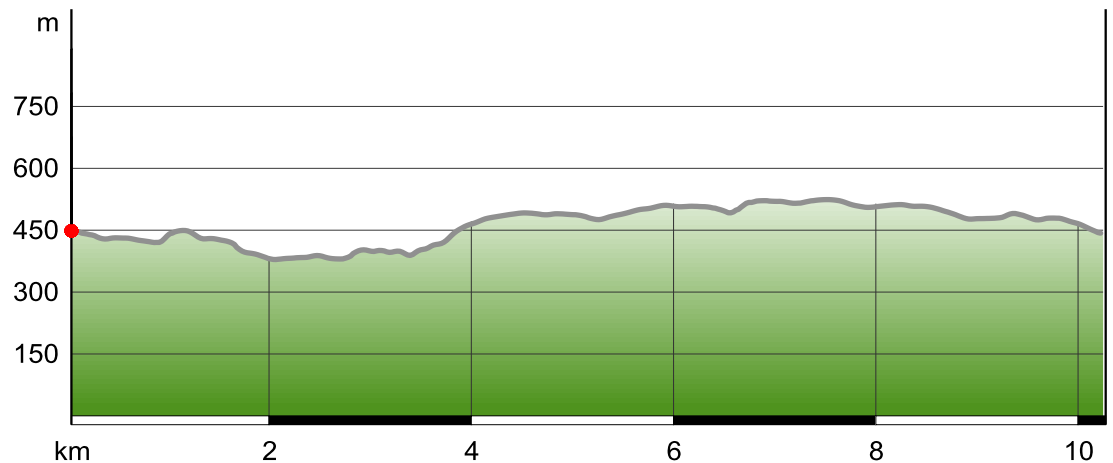


Kartengrundlagen: outdoactive Kartografie; Deutschland: Geoinformationen ©Vermessungsverwaltungen der Bundesländer und BKG (www.bkg.bund.de), ©GeoBasis-DE/GeoBasis.nrw 2014, Österreich: ©1996-2014 here. All rights reserved., ©BEV 2012, ©Land Vorarlberg, Italien: ©1994-2014 here. All rights reserved., ©Autonome Provinz Bozen – Südtirol – Abteilung Natur, Landschaft und Raumentwicklung, Schweiz: Geodata ©swisstopo (5704002735)

Naturpark Südeifel Wanderweg 86 Lauperath und Waxweiler

Wegeart

— Länge 10.2 km



Beschreibung

Autor und Quelle

Autor Bruno Zwank

erstellt 30.06.2015

geändert 30.06.2015

Quelle Felsenland Südeifel Tourismus GmbH

