

# TOP Islek Pfädden - Oberpierscheid und Röllersdorf

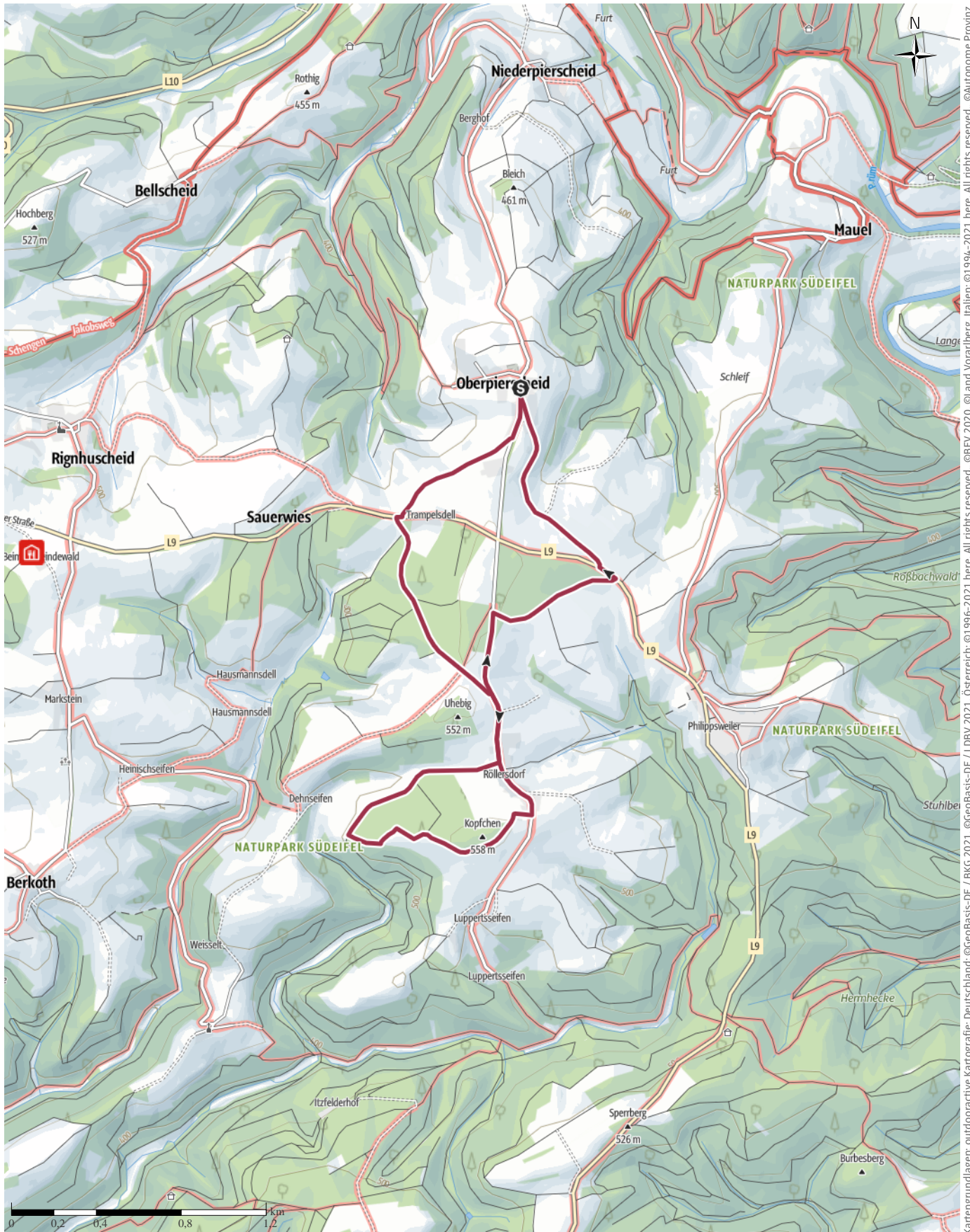
↔ 7,1 km

🕒 1:50 h

⬆️ 78 m

⬆️ 82 m

Schwierigkeit leicht



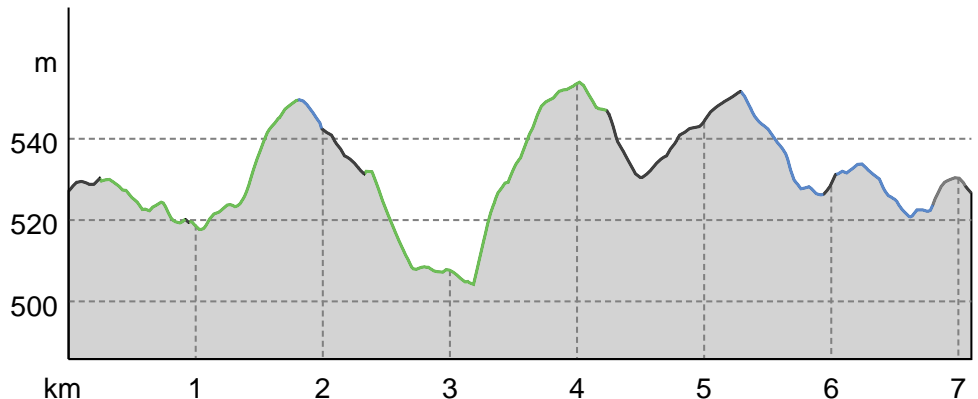
Kartengrundlagen: outdooractive Kartografie; Deutschland: ©GeoBasis-DE / BKG 2021, ©GeoBasis-DE / LDBV 2021, Österreich: ©1996-2021 here. All rights reserved. ©BEV 2020, ©Land Vorarlberg, Italien: ©1994-2021 here. All rights reserved. ©Autonome Provinz Bozen – Südtirol – Abteilung Natur, Landschaft und Raumentwicklung, ©Cartago S.R.L. Kartengrundlagen: outdooractive Kartografie; ©OpenStreetMap (www.openstreetmap.org)

TOP Islek Pfdchen - Oberpierscheid und Röllersdorf

Wegart

Asphalt	0,3 km
Schotterweg	1,6 km
Weg	3,4 km
Straße	1,8 km

Höhenprofil



Tourdaten

Wanderung

Strecke	↔	7,1 km
Dauer	🕒	1:50 h
Aufstieg	⬆️	78 m
Abstieg	⬇️	82 m

Schwierigkeit leicht

Kondition ●●●●●●

Technik ●●●●●●

Höhenlage

554 m

504 m

Beste Jahreszeit

JAN	FEB	MÄR
APR	MAI	JUN
JUL	AUG	SEP
OKT	NOV	DEZ

Bewertungen

Autoren

Erlebnis ●●●●●●

Landschaft ●●●●●●

Weitere Tourdaten

Auszeichnungen



Ingrid Wirtzfeld

Aktualisierung: 07.05.2021



Quelle  
**Eifel Tourismus GmbH**  
 Kalvarienbergstraße 1  
 54595 Prüm  
 Telefon +49 6551 9656-0  
 Fax +49 6551 9656-96  
 info@eifel.info  
 https://www.eifel.info

EIFEL

Dieses schöne Islek Pfdchen führt von Oberpierscheid über den Wanderweg Nr. 18 nach

Röllersdorf und wieder zurück.

Der Weg verläuft zum größten Teil auf dem Naturpark Südeifel Wanderweg Nr. 18, der den Ort Oberpierscheid mit dem Ortsteil Röllersdorf verbindet. Man sieht auf dem Weg islektypische Siedlungen, auch Ortsteile mit nur wenigen Häusern und hat viele schöne Aussichtspunkte.

Sicherheitshinweise

Zu Ihrer eigenen Sicherheit bleiben Sie bitte stets auf ausgewiesenen Wegen und verlassen diese nicht.

Festes Schuhwerk, dem Wetter angepasste Kleidung und Rucksackverpflegung (v. a. Wasser) sind empfehlenswert.

Ausrüstung

Besondere Vorkehrungen bezüglich der Ausrüstung sind nicht nötig.

- angepasste Kleidung
- ausreichend Rucksackverpflegung (v.a. Wasser)

**TOP** Islek Pfädchen - Oberpierscheid und Röllersdorf**Informationsmaterial****Karte**

Erlebniskarte Naturpark Südeifel (2020)

**Weitere Infos und Links**

Tourist-Information Islek

Luxemburger Str. 4

54687 Arzfeld

Tel. 06550 / 974190

ti@islek.info

www.islek.info

**Wegbeschreibung****Start der Tour**

Oberpierscheid, Kirche

**Koordinaten:**

DG: 50.064971, 6.372833

GMS: 50°03'53.9"N 6°22'22.2"E

UTM: 32U 311983 5549160

w3w: ///freies.flach.argumenten

**Ende der Tour**

Oberpierscheid, Kirche

**Wegbeschreibung**

Sie verlassen den Parkplatz an der Kirche, vorbei am Friedhof über die Dorfstraße Richtung Ortsausgang. Hier folgen Sie der Beschilderung des Wanderweges Nr. 18. Bei Trampelsdell überqueren Sie die L9. Bei Erreichen von Röllersdorf biegen Sie beim Spielplatz rechts ab. Auch hier folgen Sie dem Weg Nr. 18. Der Weg führt wieder zurück durch den Ort Röllersdorf und etwa 700 m später biegen Sie rechts ab in den Wald. Diesem Weg folgen Sie bis zur L9, gehen links und direkt wieder rechts auf den Feldweg. Hier treffen Sie nun wieder auf den Wanderweg Nr. 18 und folgen diesem zurück zum Ausgangspunkt.

**Anreise****Öffentliche Verkehrsmittel**

Es gibt keine direkte Bahnanbindung. Der nächste Bahnhof befindet sich in Bitburg-Erdorf.

Infos zu Busverbindungen nach Oberpierscheid:  
[www.vrt-info.de](http://www.vrt-info.de)

**Anfahrt**

Bitte nutzen Sie diese navigationsfähige Start-Adresse zur Eingabe in Ihr Navigationsgerät:

54649 Oberpierschied, Dorfstraße 1

**Parken**

Parkmöglichkeiten bei der Kirche in Oberpierscheid


**Interessante Punkte**

 Gasthof

**1 Krautscheider Hof**

Bitburger Str. 6

54673 Krautscheid

 (0049) 6554 469

[krautscheider-hof@t-online.de](mailto:krautscheider-hof@t-online.de)

<http://www.krautscheider-hof.de>

Quelle: Eifel Tourismus GmbH




 Gaststätte

**2 Gasthaus-Pension Islekhöhe**

Bitburger Straße 1

54673 Krautscheid

 (0049) 6554 431

[info@islekhoehe.de](mailto:info@islekhoehe.de)

<http://www.islekhoehe.de>

Quelle: Eifel Tourismus GmbH

**Tour zum Mitnehmen für iPhone und Android**

QR-Code scannen und diese Tour offline speichern, mit Freunden teilen und mehr ...